

SITUAÇÃO EPIDEMIOLÓGICA EM PORTUGAL

TOTAL DE CASOS E VARIAÇÃO

TOTAL DE CASOS, DE ÓBITOS E VARIAÇÃO POR REGIÃO

254 240 | +6 800

ATIVOS

1 304 473 | +31 917

RECUPERADOS

19 071 | +17

ÓBITOS

214 032 | +13 028

CONTACTOS EM VIGILÂNCIA

1 577 784 | +38 734

CONFIRMADOS

Açores

14 296 | +289

54 | -

Madeira

29 237 | +1 526

129 | +1

573 001 | +14 689

5 803 | +4

217 732 | +4 558

3 379 | +1

625 306 | +15 606

8 022 | +9

54 124 | +1 126

1 092 | +1

64 088 | +940

592 | +1

Legenda

CASOS CONFIRMADOS

ÓBITOS

DISTRIBUIÇÃO DOS CASOS EM INTERNAMENTO

1 353 | +42

INTERNAMENTO

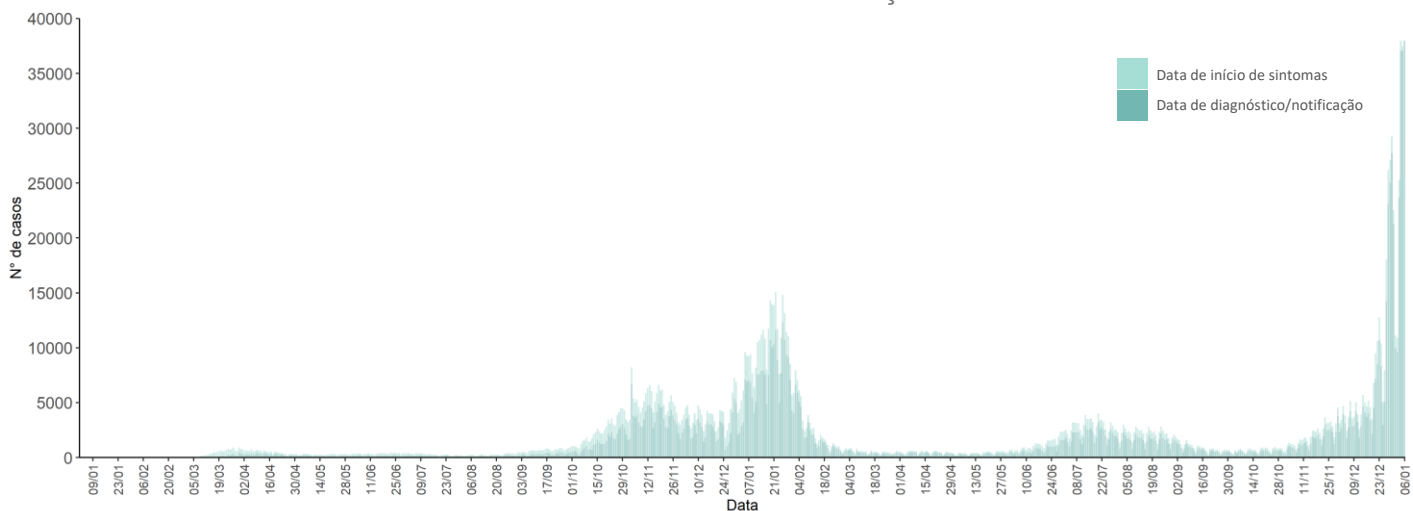
161 | +3

INTERNAMENTO
EM UCI

Dados até dia 06-01-2022 23:59:59

NÚMERO DE CASOS CONFIRMADOS

POR DATA DE INÍCIO DE SINTOMAS OU DIAGNÓSTICO/NOTIFICAÇÃO



CARACTERIZAÇÃO DEMOGRÁFICA DOS CASOS CONFIRMADOS

TOTAL DE CASOS

739 285

HOMENS

836 867

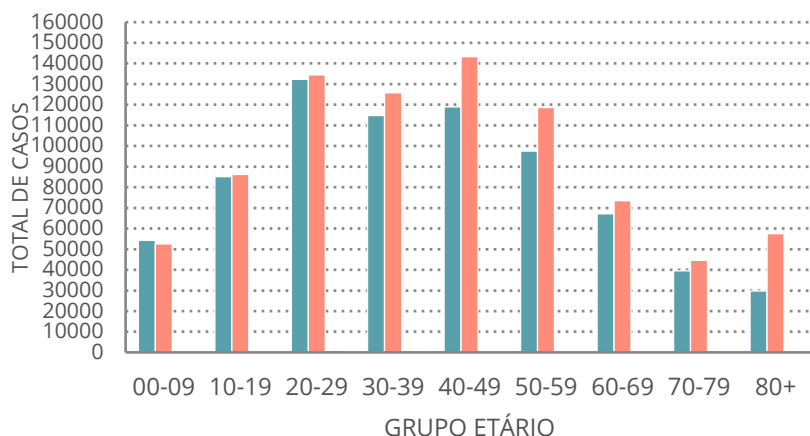
MULHERES

1 632

DESCONHECIDO*

***Nota**

Os casos de sexo desconhecido encontram-se sob investigação, uma vez que estes dados não são fornecidos de forma automática.



CARACTERIZAÇÃO DOS ÓBITOS POR COVID-19

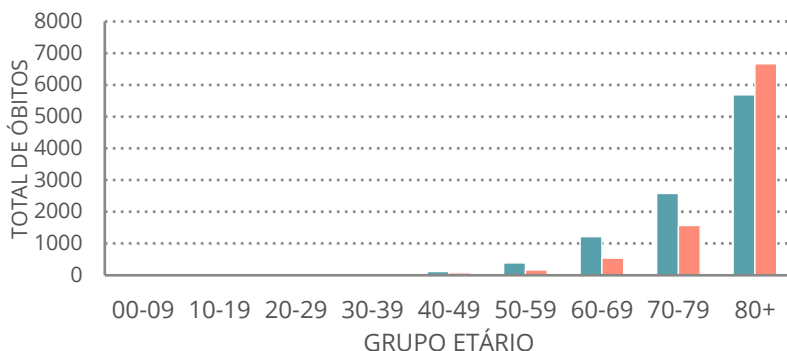
TOTAL DE ÓBITOS

10 027

HOMENS

9 044

MULHERES



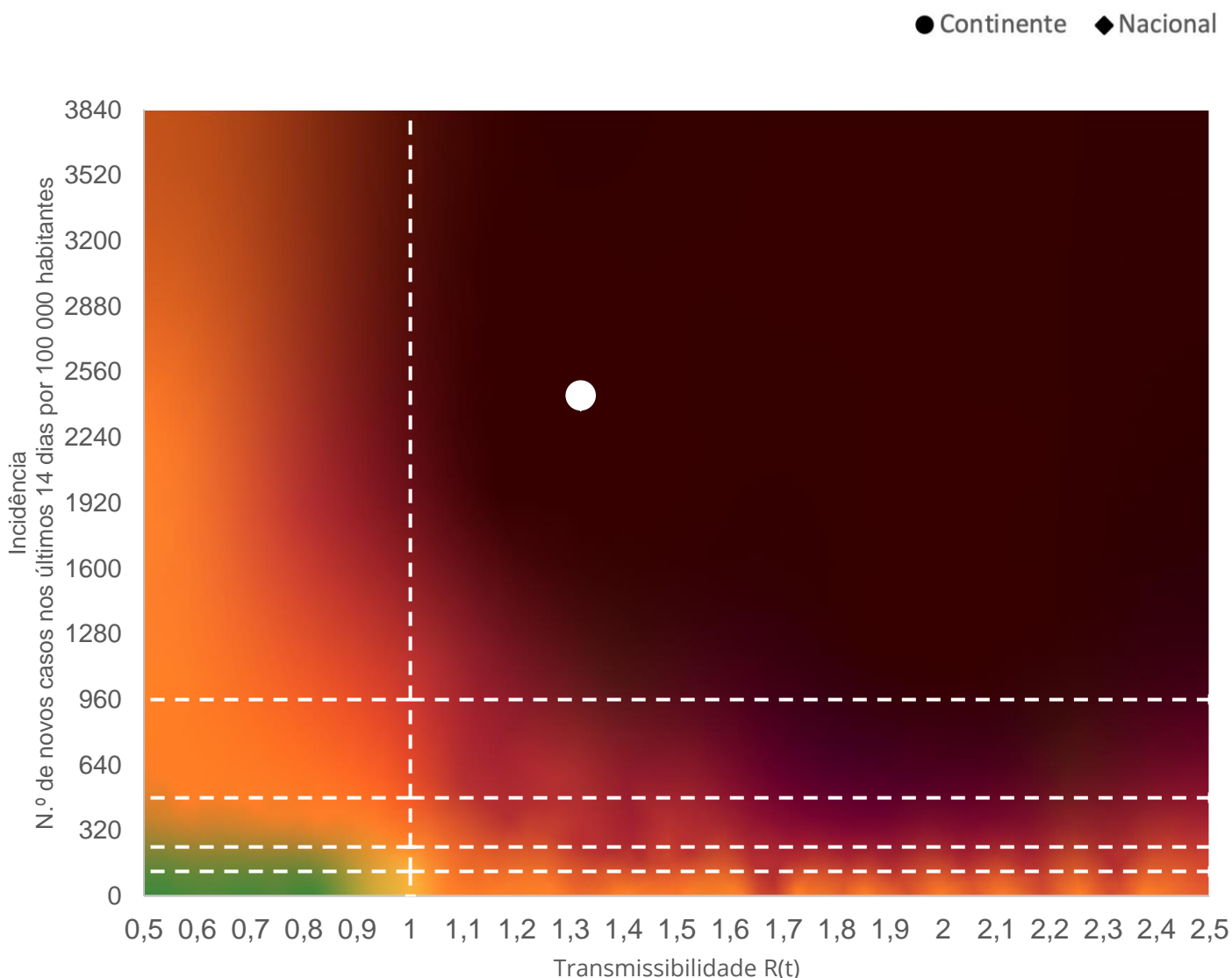
Nota metodológica

A 16 de novembro de 2020 houve uma atualização do sistema tecnológico de análise de dados provenientes do SINAVE. Foi atualizado o número cumulativo de casos confirmados e recuperados nessa data.

Dados até dia 06-01-2022 23:59:59

MATRIZ DE RISCO

Realização da análise: 07/01/2022



INCIDÊNCIA

Nacional: **2438,8** casos de infeção por SARS-CoV-2/ COVID-19 por 100 000 hab.

Continente: **2444,5** casos de infeção por SARS-CoV-2/ COVID-19 por 100 000 hab.

R(t)

Nacional: **1,32**

Continente: **1,32**

COVID-19 | RELATÓRIO DE SITUAÇÃO | 07-01-2022

DISTRIBUIÇÃO GEOGRÁFICA DOS CASOS CONFIRMADOS

CONCELHO / INCIDÊNCIA CUMULATIVA A 14 DIAS (23/12/2021 a 05/01/2022) / GRUPO DE INCIDÊNCIA

Abrantes	1891	≥960	Arronches	2281	≥960	Castro Daire	1440	≥960
Águeda	1517	≥960	Arruda dos Vinhos	2764	≥960	Castro Marim	2114	≥960
Aguiar da Beira	906	480-959,9	Aveiro	2163	≥960	Castro Verde	2322	≥960
Alandroal	981	≥960	Avis	2170	≥960	Celorico da Beira	1053	≥960
Albergaria-a-Velha	1885	≥960	Azambuja	2409	≥960	Celorico de Basto	2402	≥960
Albufeira	2121	≥960	Baião	1927	≥960	Chamusca	1897	≥960
Alcácer do Sal	1204	≥960	Barcelos	3207	≥960	Chaves	1742	≥960
Alcanena	2673	≥960	Barrancos	801	480-959,9	Cinfães	1750	≥960
Alcobaça	3334	≥960	Barreiro	3335	≥960	Coimbra	2282	≥960
Alcochete	2508	≥960	Batalha	2654	≥960	Condeixa-a-Nova	1481	≥960
Alcoutim	1444	≥960	Beja	1584	≥960	Constância	1111	≥960
Alenquer	3082	≥960	Belmonte	1285	≥960	Coruche	1466	≥960
Alfândega da Fé	1113	≥960	Benavente	2616	≥960	Corvo	638	480-959,9
Alijó	1672	≥960	Bombarral	2342	≥960	Covilhã	1689	≥960
Aljezur	857	480-959,9	Borba	1485	≥960	Crato	2289	≥960
Aljustrel	2224	≥960	Boticas	1766	≥960	Cuba	1078	≥960
Almada	3491	≥960	Braga	3737	≥960	Elvas	2716	≥960
Almeida	1711	≥960	Bragança	2757	≥960	Entroncamento	2454	≥960
Almeirim	2047	≥960	Cabeceiras de Basto	2879	≥960	Espinho	2117	≥960
Almodôvar	961	≥960	Cadaval	2221	≥960	Esposende	3167	≥960
Alpiarça	1718	≥960	Caldas da Rainha	2544	≥960	Estarreja	1832	≥960
Alter do Chão	1881	≥960	Calheta [R.A. Açores]	380	240-479,9	Estremoz	1428	≥960
Alvaiázere	1700	≥960	Calheta [R.A. Madeira]	2585	≥960	Évora	1758	≥960
Alvito	810	480-959,9	Câmara de Lobos	4429	≥960	Fafe	2876	≥960
Amadora	3896	≥960	Caminha	2154	≥960	Faro	2036	≥960
Amarante	1918	≥960	Campo Maior	3478	≥960	Felgueiras	1953	≥960
Amares	3024	≥960	Cantanhede	1438	≥960	Ferreira do Alentejo	500	480-959,9
Anadia	1535	≥960	Carrazeda de Ansiães	1586	≥960	Ferreira do Zêzere	4665	≥960
Angra do Heroísmo	1067	≥960	Carregal do Sal	1149	≥960	Figueira da Foz	1624	≥960
Ansião	2081	≥960	Cartaxo	2464	≥960	Figueira de Castelo Rodrigo	1271	≥960
Arcos de Valdevez	3219	≥960	Cascais	3256	≥960	Figueiró dos Vinhos	881	480-959,9
Arganil	1738	≥960	Castanheira de Pêra	1048	≥960	Fornos de Algodres	1322	≥960
Armamar	1505	≥960	Castelo Branco	2461	≥960	Freixo de Espada à Cinta	2593	≥960
Arouca	1878	≥960	Castelo de Paiva	2287	≥960	Fronteira	1875	≥960
Arraiolos	1208	≥960	Castelo de Vide	1592	≥960	Funchal	3887	≥960

Dados até dia 05-01-2022 23:59:59

COVID-19 | RELATÓRIO DE SITUAÇÃO | 07-01-2022

DISTRIBUIÇÃO GEOGRÁFICA DOS CASOS CONFIRMADOS

CONCELHO / INCIDÊNCIA CUMULATIVA A 14 DIAS (23/12/2021 a 05/01/2022) / GRUPO DE INCIDÊNCIA

Fundão	1961	≥960	Marinha Grande	1955	≥960	Odemira	958	480-959,9
Gavião	1068	≥960	Marvão	1021	≥960	Odivelas	3517	≥960
Góis	875	480-959,9	Matosinhos	2615	≥960	Oeiras	3866	≥960
Golegã	2779	≥960	Mealhada	1599	≥960	Oleiros	739	480-959,9
Gondomar	2389	≥960	Mêda	2273	≥960	Olhão	1419	≥960
Gouveia	995	≥960	Melgaço	1552	≥960	Oliveira de Azeméis	2216	≥960
Grândola	1219	≥960	Mértola	2414	≥960	Oliveira de Frades	2384	≥960
Guarda	1603	≥960	Mesão Frio	1320	≥960	Oliveira do Bairro	1465	≥960
Guimarães	2907	≥960	Mira	1743	≥960	Oliveira do Hospital	1564	≥960
Horta	1378	≥960	Miranda do Corvo	1259	≥960	Ourém	2838	≥960
Idanha-a-Nova	2107	≥960	Miranda do Douro	1449	≥960	Ourique	968	≥960
Ílhavo	2308	≥960	Mirandela	1459	≥960	Ovar	1940	≥960
Lagoa	1310	≥960	Mogadouro	2438	≥960	Paços de Ferreira	2601	≥960
Lagoa [R.A. Açores]	1695	≥960	Moimenta da Beira	1287	≥960	Palmela	2364	≥960
Lagos	1685	≥960	Moita	3454	≥960	Pampilhosa da Serra	1116	≥960
Lajes das Flores	821	480-959,9	Monção	2544	≥960	Paredes	2358	≥960
Lajes do Pico	715	480-959,9	Monchique	864	480-959,9	Paredes de Coura	3340	≥960
Lamego	2266	≥960	Mondim de Basto	2834	≥960	Pedrógão Grande	1288	≥960
Leiria	2725	≥960	Monforte	1289	≥960	Penacova	1612	≥960
Lisboa	4300	≥960	Montalegre	1317	≥960	Penafiel	2080	≥960
Loulé	1875	≥960	Montemor-o-Novo	1923	≥960	Penalva do Castelo	1666	≥960
Loures	3611	≥960	Montemor-o-Velho	1839	≥960	Penamacor	2032	≥960
Lourinhã	2169	≥960	Montijo	2076	≥960	Penedono	1905	≥960
Lousã	2350	≥960	Mora	1239	≥960	Penela	1522	≥960
Lousada	1868	≥960	Mortágua	2223	≥960	Peniche	2142	≥960
Mação	3133	≥960	Moura	2514	≥960	Peso da Régua	1989	≥960
Macedo de Cavaleiros	1623	≥960	Mourão	904	480-959,9	Pinhel	771	480-959,9
Machico	3563	≥960	Murça	2889	≥960	Pombal	1936	≥960
Madalena	714	480-959,9	Murtosa	1470	≥960	Ponta Delgada	1451	≥960
Mafra	2938	≥960	Nazaré	3387	≥960	Ponta do Sol	2981	≥960
Maia	2580	≥960	Nelas	1302	≥960	Ponte da Barca	2883	≥960
Mangualde	1176	≥960	Nisa	1561	≥960	Ponte de Lima	2616	≥960
Manteigas	1976	≥960	Nordeste	1141	≥960	Ponte de Sor	1428	≥960
Marco de Canaveses	2657	≥960	Óbidos	2055	≥960	Portalegre	2140	≥960

Dados até dia 05-01-2022 23:59:59

COVID-19 | RELATÓRIO DE SITUAÇÃO | 07-01-2022

DISTRIBUIÇÃO GEOGRÁFICA DOS CASOS CONFIRMADOS

CONCELHO / INCIDÊNCIA CUMULATIVA A 14 DIAS (23/12/2021 a 05/01/2022) / GRUPO DE INCIDÊNCIA

Portel	1281	≥960	São Roque do Pico	915	480-959,9	Valpaços	2178	≥960
Portimão	1682	≥960	São Vicente	2406	≥960	Velas	118	60-119,9
Porto	3499	≥960	Sardoal	2179	≥960	Vendas Novas	1278	≥960
Porto de Mós	2937	≥960	Sátão	2389	≥960	Viana do Alentejo	822	480-959,9
Porto Moniz	3201	≥960	Seia	1426	≥960	Viana do Castelo	2027	≥960
Porto Santo	4310	≥960	Seixal	3499	≥960	Vidigueira	530	480-959,9
Póvoa de Lanhoso	3124	≥960	Sernancelhe	1042	≥960	Vieira do Minho	1892	≥960
Póvoa de Varzim	2467	≥960	Serpa	2575	≥960	Vila da Praia da Vitória	1361	≥960
Povoação	1967	≥960	Sertã	1758	≥960	Vila de Rei	1198	≥960
Proença-a-Nova	2402	≥960	Sesimbra	2945	≥960	Vila do Bispo	1360	≥960
Redondo	1337	≥960	Setúbal	2527	≥960	Vila do Conde	2175	≥960
Reguengos de Monsaraz	1511	≥960	Sever do Vouga	1567	≥960	Vila do Porto	784	480-959,9
Resende	1207	≥960	Silves	1466	≥960	Vila Flor	832	480-959,9
Ribeira Brava	3221	≥960	Sines	2335	≥960	Vila Franca de Xira	3693	≥960
Ribeira de Pena	2639	≥960	Sintra	3956	≥960	Vila Franca do Campo	1448	≥960
Ribeira Grande	1304	≥960	Sobral de Monte Agraço	2372	≥960	Vila Nova da Barquinha	2000	≥960
Rio Maior	1301	≥960	Soure	1941	≥960	Vila Nova de Cerveira	1978	≥960
Sabrosa	1870	≥960	Sousel	2311	≥960	Vila Nova de Famalicão	2275	≥960
Sabugal	1501	≥960	Tábua	1138	≥960	Vila Nova de Foz Côa	1152	≥960
Salvaterra de Magos	1992	≥960	Tabuaço	1179	≥960	Vila Nova de Gaia	2694	≥960
Santa Comba Dão	1091	≥960	Tarouca	1573	≥960	Vila Nova de Paiva	1642	≥960
Santa Cruz	3512	≥960	Tavira	1848	≥960	Vila Nova de Poiares	1020	≥960
Santa Cruz da Graciosa	407	240-479,9	Terras de Bouro	1837	≥960	Vila Pouca de Aguiar	1332	≥960
Santa Cruz das Flores	231	120-239,9	Tomar	2205	≥960	Vila Real	2701	≥960
Santa Maria da Feira	2439	≥960	Tondela	1635	≥960	Vila Real de Santo António	1309	≥960
Santa Marta de Penaguião	1525	≥960	Torre de Moncorvo	1223	≥960	Vila Velha de Ródão	1560	≥960
Santana	2136	≥960	Torres Novas	2353	≥960	Vila Verde	3429	≥960
Santarém	2496	≥960	Torres Vedras	2668	≥960	Vila Viçosa	1785	≥960
Santiago do Cacém	1547	≥960	Trancoso	809	480-959,9	Vimioso	2223	≥960
Santo Tirso	2059	≥960	Trofa	2631	≥960	Vinhais	1459	≥960
São Brás de Alportel	2160	≥960	Vagos	1858	≥960	Viseu	1945	≥960
São João da Madeira	2584	≥960	Vale de Cambra	3032	≥960	Vizela	2766	≥960
São João da Pesqueira	1346	≥960	Valença	2691	≥960	Vouzela	1392	≥960
São Pedro do Sul	1537	≥960	Valongo	2455	≥960			

Dados até dia 05-01-2022 23:59:59

DISTRIBUIÇÃO GEOGRÁFICA DOS CASOS CONFIRMADOS

CONCELHO / INCIDÊNCIA CUMULATIVA A 14 DIAS / GRUPO DE INCIDÊNCIA

NOTA METODOLÓGICA

Um **caso** corresponde a um caso confirmado de infeção a SARS-CoV-2/ COVID-19 notificado no Sistema Nacional de Vigilância Epidemiológica (SINAVE), quer através de uma notificação laboratorial como de uma notificação clínica. As notificações laboratoriais, as notificações clínicas e os respetivos inquéritos epidemiológicos são unificados através do número de utente.

A **data** utilizada corresponde à data de notificação do caso confirmado, constante na informação do inquérito epidemiológico, na primeira notificação clínica referindo um resultado positivo ou na primeira notificação laboratorial com resultado positivo.

Para a atribuição do **concelho** ao caso, é utilizada a morada de ocorrência identificada no inquérito epidemiológico ou na primeira notificação clínica com indicação de resultado positivo. Nos casos em que a morada de ocorrência é omissa, é utilizada a morada de residência do caso, registada no Registo Nacional de Utentes do Serviço Nacional de Saúde.

A **Incidência Cumulativa a 14 dias** de infeção por SARS-CoV-2/ COVID-19 corresponde ao quociente entre o número de novos casos confirmados nos 14 dias anteriores ao momento de análise e a população residente estimada, por concelho, a 31 de dezembro de 2020, pelo Instituto Nacional de Estatística, IP. Habitualmente é expressa em número de casos por 100 000 habitantes.

Exemplo: Nos 14 dias anteriores ao dia de análise, 50 casos de infeção por SARS-CoV-2/ COVID-19 foram atribuídos a um determinado concelho, com uma população residente de 150 000 habitantes.

Incidência cumulativa a 14 dias = $(50/150\ 000) \times 100\ 000 = 33,3$ casos por 100 000 hab.

A classificação é realizada de acordo com as categorias utilizadas pelo Centro Europeu de Prevenção e Controlo das Doenças:

Incidência cumulativa a 14 dias
Abaixo de 20,0
Entre 20,0 e 59,9
Entre 60,0 e 119,9
Entre 120,0 e 239,9
Entre 240,0 e 479,9
Entre 480 e 959,9
Acima de 960