

## SITUAÇÃO EPIDEMIOLÓGICA EM PORTUGAL

TOTAL DE CASOS E VARIAÇÃO

TOTAL DE CASOS, DE ÓBITOS E VARIAÇÃO POR REGIÃO

**642 793** | + 680

ATIVOS

**2 180 109** | +46 469

RECUPERADOS

**20 127** | + 50

ÓBITOS

**660 347** | + 7 285

CONTACTOS EM VIGILÂNCIA

**2 843 029** | +47 199

CONFIRMADOS

Açores

**38 656** | +1 191

66 | +2

Madeira

**66 611** | +574

170 | +3

**1 099 251** | +18 103

6 121 | +16

**408 393** | +9 198

3 539 | +8

**1 024 826** | +13 981

8 457 | +17

**95 313** | +1 952

1 129 | -

**109 979** | +2 200

645 | +4

Legenda

CASOS CONFIRMADOS

ÓBITOS

## DISTRIBUIÇÃO DOS CASOS EM INTERNAMENTO

**2 445** | +5

INTERNAMENTO

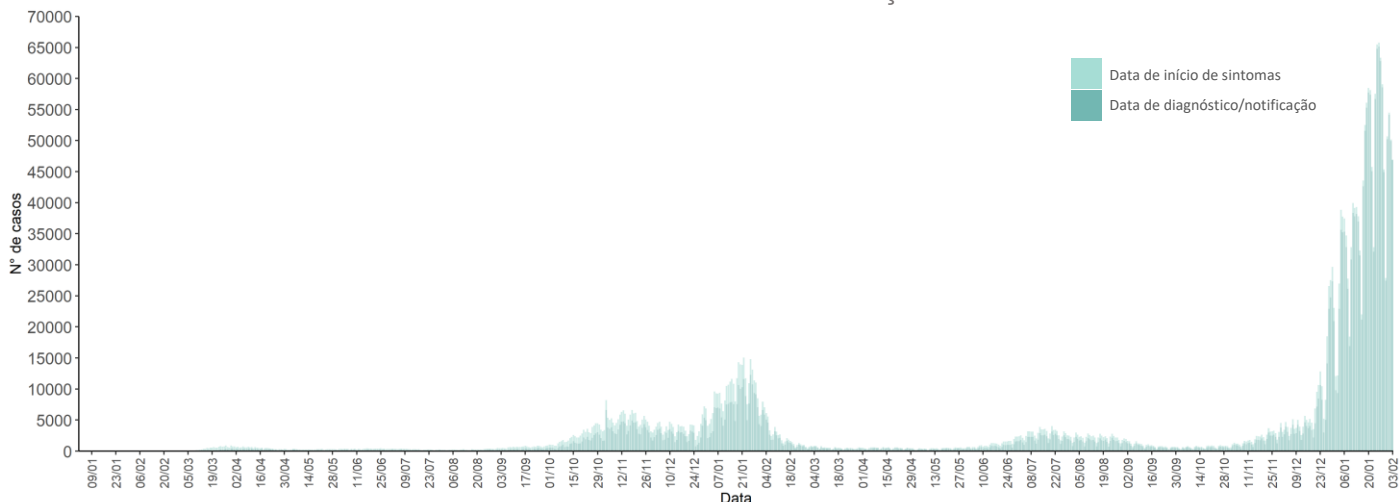
**174** | +19

INTERNAMENTO  
EM UCI

Dados até dia 03-02-2022 23:59:59

## NÚMERO DE CASOS CONFIRMADOS

POR DATA DE INÍCIO DE SINTOMAS OU DIAGNÓSTICO/NOTIFICAÇÃO



## CARACTERIZAÇÃO DEMOGRÁFICA DOS CASOS CONFIRMADOS

TOTAL DE CASOS

1 329 664

HOMENS

1 510 768

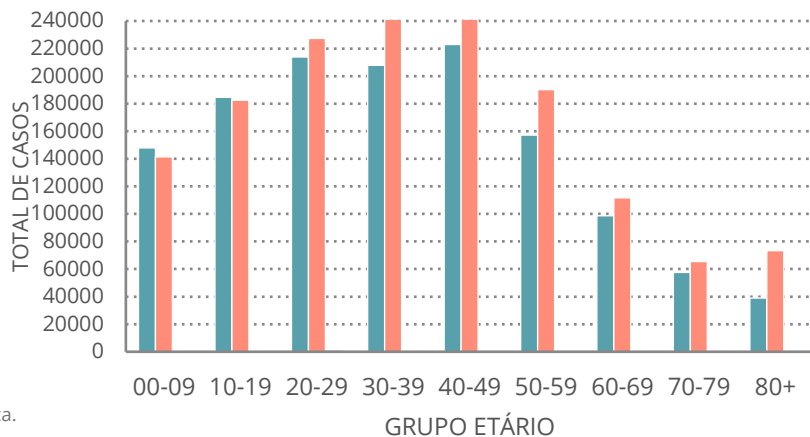
MULHERES

2 597

DESCONHECIDO\*

\*Nota

Os casos de sexo desconhecido encontram-se sob investigação, uma vez que estes dados não são fornecidos de forma automática.



## CARACTERIZAÇÃO DOS ÓBITOS POR COVID-19

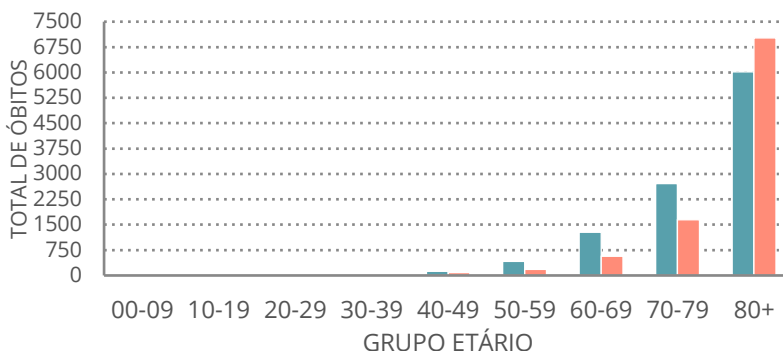
TOTAL DE ÓBITOS

10 594

HOMENS

9 533

MULHERES



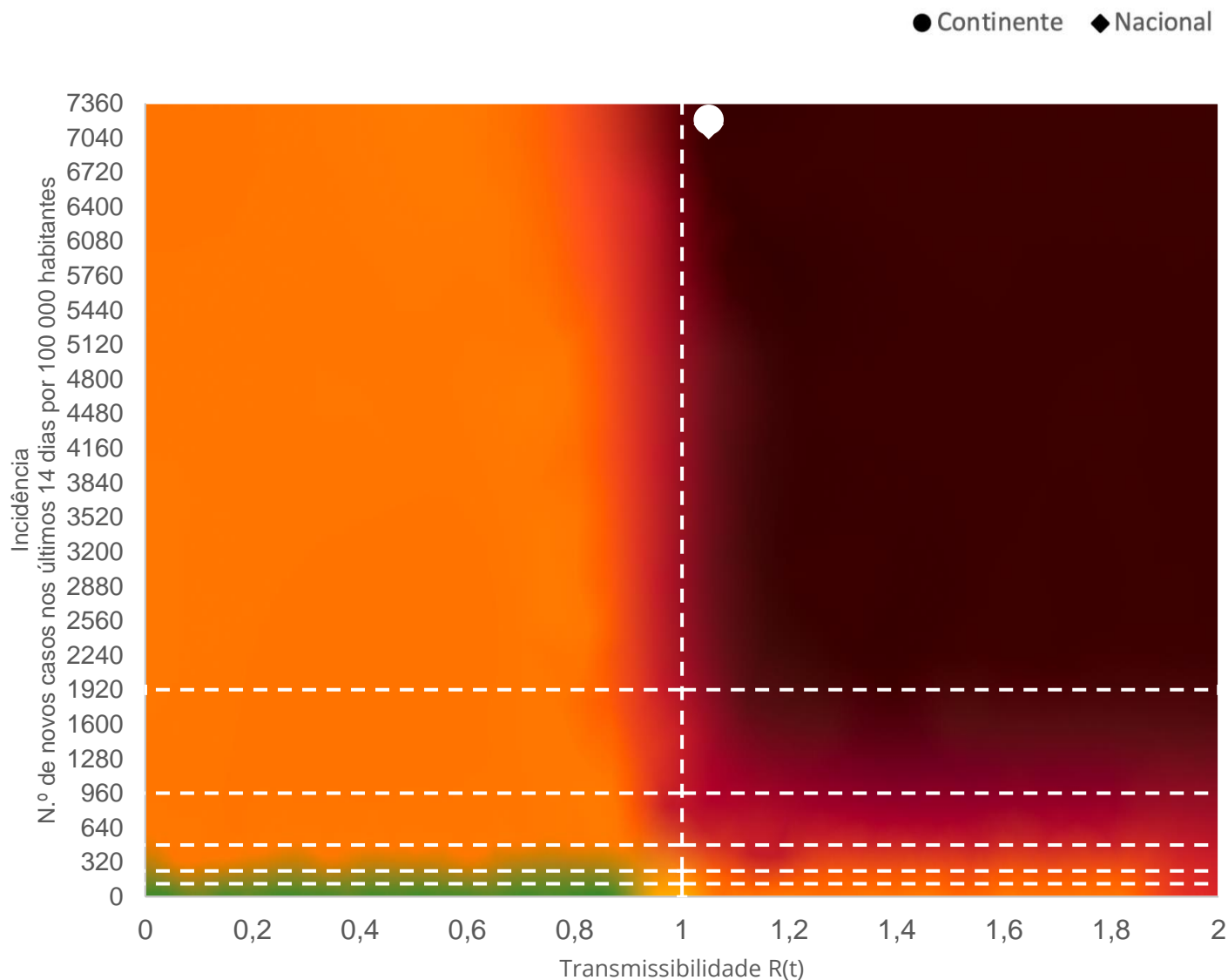
### Nota metodológica

A 16 de novembro de 2020 houve uma atualização do sistema tecnológico de análise de dados provenientes do SINAVE. Foi atualizado o número cumulativo de casos confirmados e recuperados nessa data.

Dados até dia 03-02-2022 23:59:59

## MATRIZ DE RISCO

Realização da análise: 04/02/2022



### INCIDÊNCIA

Nacional: **7163,7** casos de infeção por SARS-CoV-2/ COVID-19 por 100 000 hab.

Continente: **7207,0** casos de infeção por SARS-CoV-2/ COVID-19 por 100 000 hab.

### R(t)

Nacional: **1,05**

Continente: **1,05**

Fonte: INSA/ DGS | Nota metodológica: [aqui](#)

# COVID-19 | RELATÓRIO DE SITUAÇÃO | 04-02-2022

## DISTRIBUIÇÃO GEOGRÁFICA DOS CASOS CONFIRMADOS

CONCELHO / INCIDÊNCIA CUMULATIVA A 14 DIAS (20/01/2021 a 02/02/2022) / GRUPO DE INCIDÊNCIA

Abrantes	5295	≥960	Arronches	6445	≥960	Castro Daire	8751	≥960
Águeda	10048	≥960	Arruda dos Vinhos	5921	≥960	Castro Marim	4679	≥960
Aguiar da Beira	8243	≥960	Aveiro	10132	≥960	Castro Verde	7475	≥960
Alandroal	3760	≥960	Avis	2384	≥960	Celorico da Beira	6086	≥960
Albergaria-a-Velha	10200	≥960	Azambuja	6228	≥960	Celorico de Basto	7014	≥960
Albufeira	6224	≥960	Baião	7844	≥960	Chamusca	4511	≥960
Alcácer do Sal	4677	≥960	Barcelos	8900	≥960	Chaves	6332	≥960
Alcanena	4724	≥960	Barrancos	2957	≥960	Cinfães	7688	≥960
Alcobaça	6952	≥960	Barreiro	5256	≥960	Coimbra	6513	≥960
Alcochete	5463	≥960	Batalha	7862	≥960	Condeixa-a-Nova	6533	≥960
Alcoutim	4237	≥960	Beja	7780	≥960	Constância	6270	≥960
Alenquer	6986	≥960	Belmonte	5327	≥960	Coruche	3235	≥960
Alfândega da Fé	5276	≥960	Benavente	6024	≥960	Corvo	638	480-959,9
Alijó	5092	≥960	Bombarral	5661	≥960	Covilhã	8693	≥960
Aljezur	5359	≥960	Borba	6929	≥960	Crato	3205	≥960
Aljustrel	5405	≥960	Boticas	6009	≥960	Cuba	5256	≥960
Almada	5219	≥960	Braga	11163	≥960	Elvas	6299	≥960
Almeida	3785	≥960	Bragança	5293	≥960	Entroncamento	5378	≥960
Almeirim	5989	≥960	Cabeceiras de Basto	8598	≥960	Espinho	9084	≥960
Almodôvar	6141	≥960	Cadaval	4361	≥960	Esposende	8800	≥960
Alpiarça	5827	≥960	Caldas da Rainha	5345	≥960	Estarreja	9737	≥960
Alter do Chão	2264	≥960	Calheta [R.A. Açores]	1140	≥960	Estremoz	3674	≥960
Alvaiázere	5645	≥960	Calheta [R.A. Madeira]	4828	≥960	Évora	7116	≥960
Alvito	2836	≥960	Câmara de Lobos	7126	≥960	Fafe	8580	≥960
Amadora	3823	≥960	Caminha	5847	≥960	Faro	7379	≥960
Amarante	8229	≥960	Campo Maior	5364	≥960	Felgueiras	8087	≥960
Amares	8972	≥960	Cantanhede	6315	≥960	Ferreira do Alentejo	5329	≥960
Anadia	8178	≥960	Carraceda de Ansiães	4670	≥960	Ferreira do Zêzere	4388	≥960
Angra do Heroísmo	6818	≥960	Carregal do Sal	6378	≥960	Figueira da Foz	5621	≥960
Ansião	6252	≥960	Cartaxo	6325	≥960	Figueira de Castelo Rodrigo	3490	≥960
Arcos de Valdevez	5345	≥960	Cascais	6107	≥960	Figueiró dos Vinhos	4960	≥960
Arganil	6487	≥960	Castanheira de Pêra	3182	≥960	Fornos de Algodres	4494	≥960
Armamar	5266	≥960	Castelo Branco	7290	≥960	Freixo de Espada à Cinta	3983	≥960
Arouca	9879	≥960	Castelo de Paiva	8306	≥960	Fronteira	3750	≥960
Arraiolos	5124	≥960	Castelo de Vide	5261	≥960	Funchal	5757	≥960

Dados até dia 02-02-2022 23:59:59

# COVID-19 | RELATÓRIO DE SITUAÇÃO | 04-02-2022

## DISTRIBUIÇÃO GEOGRÁFICA DOS CASOS CONFIRMADOS

CONCELHO / INCIDÊNCIA CUMULATIVA A 14 DIAS (20/01/2021 a 02/02/2022) / GRUPO DE INCIDÊNCIA

Fundão	6730	≥960	Marinha Grande	8066	≥960	Odemira	4394	≥960
Gavião	4587	≥960	Marvão	4493	≥960	Odivelas	5185	≥960
Góis	5672	≥960	Matosinhos	9265	≥960	Oeiras	6330	≥960
Golegã	5559	≥960	Mealhada	6556	≥960	Oleiros	4372	≥960
Gondomar	9654	≥960	Mêda	6208	≥960	Olhão	7549	≥960
Gouveia	4604	≥960	Melgaço	3679	≥960	Oliveira de Azeméis	10394	≥960
Grândola	6025	≥960	Mértola	1852	≥960	Oliveira de Frades	8182	≥960
Guarda	7064	≥960	Mesão Frio	6017	≥960	Oliveira do Bairro	8763	≥960
Guimarães	9379	≥960	Mira	7014	≥960	Oliveira do Hospital	5122	≥960
Horta	2444	≥960	Miranda do Corvo	6694	≥960	Ourém	7789	≥960
Idanha-a-Nova	3091	≥960	Miranda do Douro	3209	≥960	Ourique	7063	≥960
Ílhavo	8891	≥960	Mirandela	5239	≥960	Ovar	10386	≥960
Lagoa	6384	≥960	Mogadouro	3234	≥960	Paços de Ferreira	7725	≥960
Lagoa [R.A. Açores]	6454	≥960	Moimenta da Beira	4654	≥960	Palmela	6804	≥960
Lagos	6984	≥960	Moita	5571	≥960	Pampilhosa da Serra	2282	≥960
Lajes das Flores	5130	≥960	Monção	6589	≥960	Paredes	8685	≥960
Lajes do Pico	2772	≥960	Monchique	4499	≥960	Paredes de Coura	6209	≥960
Lamego	7606	≥960	Mondim de Basto	5901	≥960	Pedrógão Grande	4246	≥960
Leiria	7861	≥960	Monforte	3833	≥960	Penacova	4808	≥960
Lisboa	6248	≥960	Montalegre	3963	≥960	Penafiel	8603	≥960
Loulé	5939	≥960	Montemor-o-Novo	4870	≥960	Penalva do Castelo	4731	≥960
Loures	5183	≥960	Montemor-o-Velho	6579	≥960	Penamacor	1566	≥960
Lourinhã	5752	≥960	Montijo	5681	≥960	Penedono	3227	≥960
Lousã	7293	≥960	Mora	2081	≥960	Penela	4845	≥960
Lousada	7757	≥960	Mortágua	6057	≥960	Peniche	4868	≥960
Mação	4618	≥960	Moura	4807	≥960	Peso da Régua	6815	≥960
Macedo de Cavaleiros	4834	≥960	Mourão	3165	≥960	Pinhel	4175	≥960
Machico	5279	≥960	Murça	3427	≥960	Pombal	6699	≥960
Madalena	6202	≥960	Murtosa	9092	≥960	Ponta Delgada	7209	≥960
Mafra	6921	≥960	Nazaré	7671	≥960	Ponta do Sol	5483	≥960
Maia	10303	≥960	Nelas	6654	≥960	Ponte da Barca	5199	≥960
Mangualde	6797	≥960	Nisa	5840	≥960	Ponte de Lima	6418	≥960
Manteigas	4320	≥960	Nordeste	10915	≥960	Ponte de Sor	4123	≥960
Marco de Canaveses	8952	≥960	Óbidos	5066	≥960	Portalegre	5927	≥960

Dados até dia 02-02-2022 23:59:59

# COVID-19 | RELATÓRIO DE SITUAÇÃO | 04-02-2022

## DISTRIBUIÇÃO GEOGRÁFICA DOS CASOS CONFIRMADOS

CONCELHO / INCIDÊNCIA CUMULATIVA A 14 DIAS (20/01/2021 a 02/02/2022) / GRUPO DE INCIDÊNCIA

Portel	5749	≥960	São Roque do Pico	3967	≥960	Valpaços	4943	≥960
Portimão	6428	≥960	São Vicente	5202	≥960	Velas	5938	≥960
Porto	9793	≥960	Sardoal	4197	≥960	Vendas Novas	6419	≥960
Porto de Mós	6534	≥960	Sátão	6429	≥960	Viana do Alentejo	4504	≥960
Porto Moniz	3330	≥960	Seia	5806	≥960	Viana do Castelo	7320	≥960
Porto Santo	2559	≥960	Seixal	5215	≥960	Vidigueira	4640	≥960
Póvoa de Lanhoso	8757	≥960	Sernancelhe	3349	≥960	Vieira do Minho	5922	≥960
Póvoa de Varzim	9096	≥960	Serpa	4324	≥960	Vila da Praia da Vitória	6406	≥960
Povoação	7717	≥960	Sertã	7004	≥960	Vila de Rei	6411	≥960
Proença-a-Nova	5509	≥960	Sesimbra	4654	≥960	Vila do Bispo	4741	≥960
Redondo	4026	≥960	Setúbal	6535	≥960	Vila do Conde	9142	≥960
Reguengos de Monsaraz	3546	≥960	Sever do Vouga	7288	≥960	Vila do Porto	3100	≥960
Resende	6695	≥960	Silves	5683	≥960	Vila Flor	5107	≥960
Ribeira Brava	7268	≥960	Sines	6442	≥960	Vila Franca de Xira	6557	≥960
Ribeira de Pena	4543	≥960	Sintra	4633	≥960	Vila Franca do Campo	8567	≥960
Ribeira Grande	10697	≥960	Sobral de Monte Agraço	5953	≥960	Vila Nova da Barquinha	4875	≥960
Rio Maior	6013	≥960	Soure	7129	≥960	Vila Nova de Cerveira	6685	≥960
Sabrosa	5168	≥960	Sousel	4205	≥960	Vila Nova de Famalicão	10071	≥960
Sabugal	3164	≥960	Tábua	5517	≥960	Vila Nova de Foz Côa	3659	≥960
Salvaterra de Magos	4990	≥960	Tabuaço	5482	≥960	Vila Nova de Gaia	10092	≥960
Santa Comba Dão	7200	≥960	Tarouca	5779	≥960	Vila Nova de Paiva	6122	≥960
Santa Cruz	5282	≥960	Tavira	6141	≥960	Vila Nova de Poiares	5360	≥960
Santa Cruz da Graciosa	4834	≥960	Terras de Bouro	6746	≥960	Vila Pouca de Aguiar	5616	≥960
Santa Cruz das Flores	5266	≥960	Tomar	5808	≥960	Vila Real	6823	≥960
Santa Maria da Feira	9240	≥960	Tondela	6746	≥960	Vila Real de Santo António	6744	≥960
Santa Marta de Penaguião	5186	≥960	Torre de Moncorvo	4009	≥960	Vila Velha de Ródão	3628	≥960
Santana	4859	≥960	Torres Novas	5772	≥960	Vila Verde	8905	≥960
Santarém	5768	≥960	Torres Vedras	5998	≥960	Vila Viçosa	4785	≥960
Santiago do Cacém	4951	≥960	Trancoso	5001	≥960	Vimioso	4674	≥960
Santo Tirso	8003	≥960	Trofa	9758	≥960	Vinhais	3811	≥960
São Brás de Alportel	5380	≥960	Vagos	7824	≥960	Viseu	8462	≥960
São João da Madeira	10743	≥960	Vale de Cambra	8290	≥960	Vizela	9515	≥960
São João da Pesqueira	7167	≥960	Valença	6587	≥960	Vouzela	7659	≥960
São Pedro do Sul	8099	≥960	Valongo	10085	≥960			

Dados até dia 02-02-2022 23:59:59

## DISTRIBUIÇÃO GEOGRÁFICA DOS CASOS CONFIRMADOS

CONCELHO / INCIDÊNCIA CUMULATIVA A 14 DIAS / GRUPO DE INCIDÊNCIA

### NOTA METODOLÓGICA

Um **caso** corresponde a um caso confirmado de infeção a SARS-CoV-2/ COVID-19 notificado no Sistema Nacional de Vigilância Epidemiológica (SINAVE), quer através de uma notificação laboratorial como de uma notificação clínica. As notificações laboratoriais, as notificações clínicas e os respetivos inquéritos epidemiológicos são unificados através do número de utente.

A **data** utilizada corresponde à data de notificação do caso confirmado, constante na informação do inquérito epidemiológico, na primeira notificação clínica referindo um resultado positivo ou na primeira notificação laboratorial com resultado positivo.

Para a atribuição do **concelho** ao caso, é utilizada a morada de ocorrência identificada no inquérito epidemiológico ou na primeira notificação clínica com indicação de resultado positivo. Nos casos em que a morada de ocorrência é omissa, é utilizada a morada de residência do caso, registada no Registo Nacional de Utentes do Serviço Nacional de Saúde.

A **Incidência Cumulativa a 14 dias** de infeção por SARS-CoV-2/ COVID-19 corresponde ao quociente entre o número de novos casos confirmados nos 14 dias anteriores ao momento de análise e a população residente estimada, por concelho, a 31 de dezembro de 2020, pelo Instituto Nacional de Estatística, IP. Habitualmente é expressa em número de casos por 100 000 habitantes.

Exemplo: Nos 14 dias anteriores ao dia de análise, 50 casos de infeção por SARS-CoV-2/ COVID-19 foram atribuídos a um determinado concelho, com uma população residente de 150 000 habitantes.

Incidência cumulativa a 14 dias =  $(50/150\ 000) \times 100\ 000 = 33,3$  casos por 100 000 hab.

A classificação é realizada de acordo com as categorias utilizadas pelo Centro Europeu de Prevenção e Controlo das Doenças:

Incidência cumulativa a 14 dias
Abaixo de 20,0
Entre 20,0 e 59,9
Entre 60,0 e 119,9
Entre 120,0 e 239,9
Entre 240,0 e 479,9
Entre 480 e 959,9
Acima de 960